PORT OF SWITZERLAND

Schweizerische Rheinhäfen

Hafen Birsfelden
Auhafen Muttenz

Auhafen		Birsfelderhafen	
Auhafen Strasse 1	Q1 - Q2	Dinkelbergstrasse	G4 - I2
Auhafen Strasse 2	Q1 - R3	Hafenstrasse	E2 - J3
Auhafen Strasse 3	R2 - S3	Hardstrasse	H5 - J2
Auhafen Strasse 3a	R2	Langenhagstrasse	G4 - I2
Auhafen Strasse 4	S2 - S3	Rührbergstrasse	F3 - G2
Auhafen Strasse 4a	R2 - S2	Sternenfeldstrasse	E2 - H5
Auhafenstrasse	O3 - T4		

Hafenfirmen siehe
www.port-of-switzerland.ch

Notrufnummern:	**Notruf**	**112**
	Polizei	**117**
	Feuerwehr	**118**
	Sanität	**144**

Schweizerische Rheinhäfen

Revierzentrale Basel + 4161 / 639 95 30 UKW-Kanal 18
Montag - Sonntag (inkl. Feiertage) 05:00 Uhr - 21:00 Uhr

Ausserhalb der obengenannten Zeiten

"SRH Pikettdienst" aufbieten via

Polizei Einsatzzentrale Basel-Stadt	+ 4161 / 267 71 11
Einsatzleitzentrale Basel-Landschaft	+ 4161 / 553 35 35

Schweizerische Rheinhäfen
Hochbergerstrasse 160
CH-4019 Basel
Telefon +41 (0)61 639 95 95
info@portof.ch
www.port-of-switzerland.ch

jermann
Geoinformation
Vermessung
Raumplanung

Jermann Ingenieure + Geometer AG
Altenmatteweg 1
4144 Arlesheim
Telefon 061 706 93 93
Telefax 061 706 93 94
www.jermann-ag.ch

Datum:	25.10.2021	bearbeitet:	mot
Format:	48.0 X 267.6 cm	geprüft:	mh
AuftragsNr:	39.1.4121		
Plan:	AUH_Baurechtsplan (ALT 100.18a)		

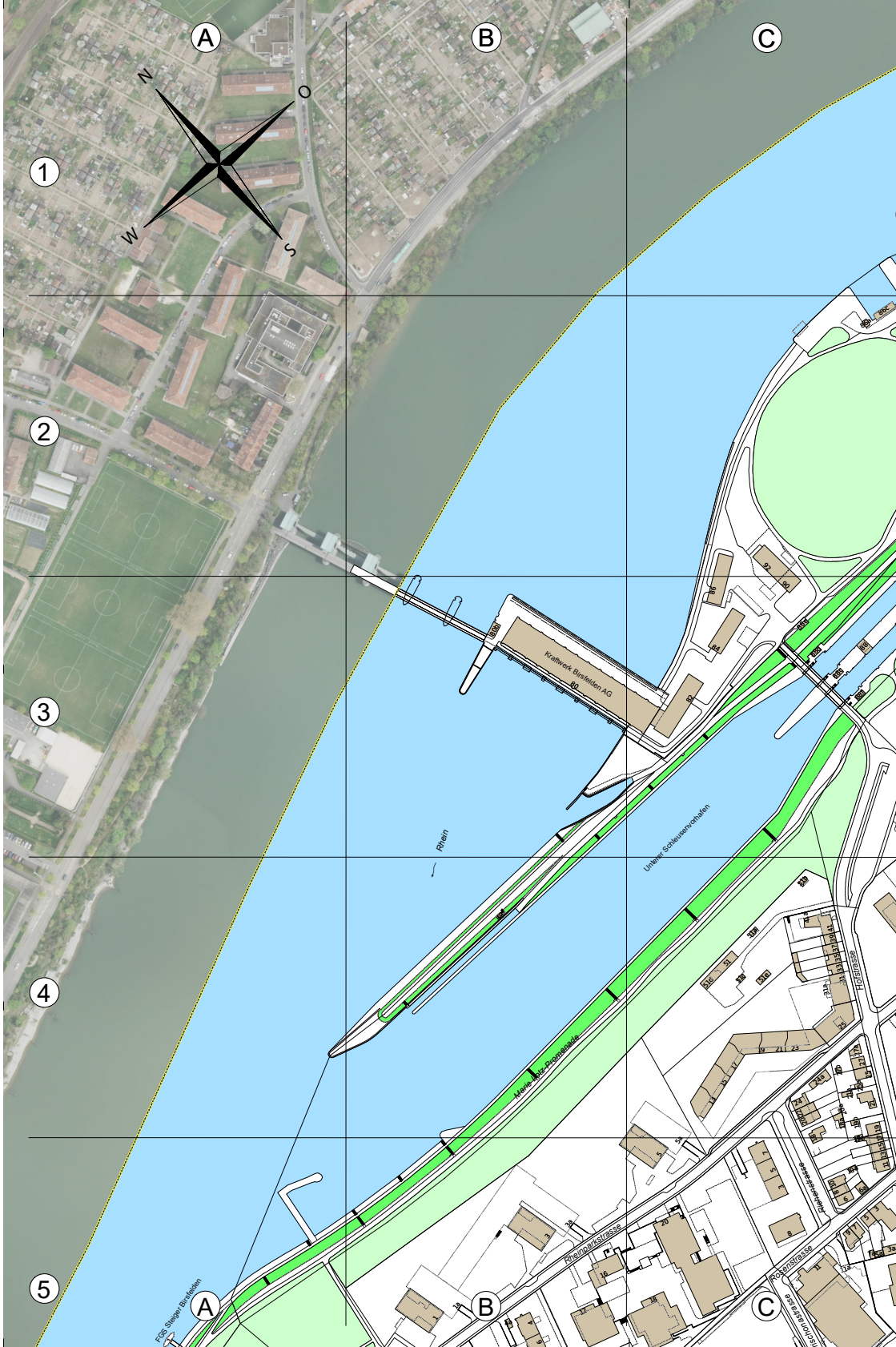

A
B
C
1
2
3
4
5
N
O
S
W
Kraftwerk Birsfelden AG
Rhein
Unterer Schleusenvorhafen
Marie-Lotz-Promenade
Hofstrasse
Rheinparkstrasse
Rosenstrasse
Riehenstrasse
Grenzacherstrasse
FGS Steiger Birsfelden

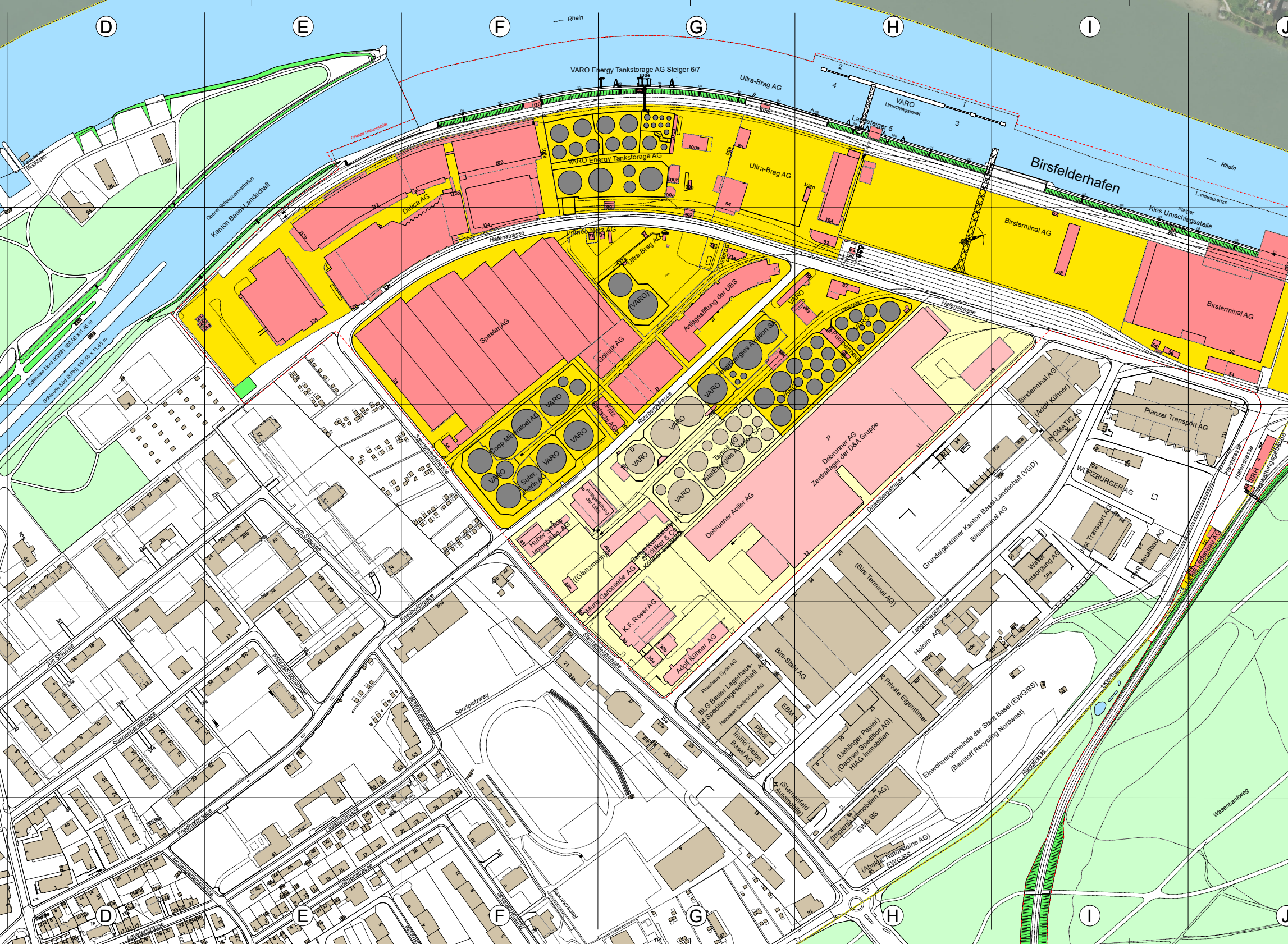
D
E
F
G
H
I
J
Rhein
VARO Energy Tankstorage AG Steiger 6/7
Ultra-Brag AG
VARO
Umschlagsinsel
Landsteiger 5
Birsfelderhafen
Kies Umschlagsstelle
Landesgrenze
Steiger
Grenze Hafengebiet
Fähresteg Birsfelden
Oberer Schleusenvorhafen
Kanton Basel-Landschaft
Schleuse Nord (KWB) 180,00 x 11,45 m
Schleuse Süd (SRH) 187,50 x 11,45 m
VARO Energy Tankstorage AG
Ultra-Brag AG
Delica AG
Primeo Netz AG
Hafenstrasse
Birsterminal AG
Spaeter AG
Gefistik AG
Anlagestiftung der UBS
Ultra-Brag AG
Cisterna
Pumpenhaus
TotalEnergies Aviation SA
Coop Mineraloel AG
Suter-Viterin AG
Fritz Bertschi AG
Rheinfelderstrasse
Tamoil AG
TotalEnergies Aviation SA
Debrunner AG
Zentrallager der D&A Gruppe
Debrunner Acifer AG
Sternenfeldstrasse
Huber Straub Immobilien AG
Anlagestiftung der UBS
(Glanzmann)
Kölliker & Co.
Munz Carosserie AG
K.F. Roser AG
Adolf Kühner AG
Dinkelbergstrasse
Birsterminal AG
(Adolf Kühner)
INGMATIC AG
Planzer Transport AG
WÜRZBURGER AG
Grundeigentümer Kanton Basel-Landschaft (VGD)
Birsterminal AG
Hardstrasse
Verwaltungsgebäude
SRH
Hafenstrasse
Wasser Entsorgung AG
Transport AG
Metallbau AG
Ladenbau AG
(Birs Terminal AG)
Birs-Stahl AG
EBM
Pfeifhaus Gysin AG
BLG Basler Lagerhaus- und Speditionsgesellschaft AG
Heineken Switzerland AG
Plüdi
Immo Vision Basel AG
Langenhagstrasse
Holcim AG
Private Eigentümer
(Uehlinger Papier)
(Dachser Spedition AG)
HIAG Immobilien
Einwohnergemeinde der Stadt Basel (EWG/BS)
(Baustoff Recycling Nordwest)
(Sternenfeld Automobile)
(Implenia Immobilien AG)
EWG BS
(Abakus Naturesteine AG)
EWG/BS
Wasenbankweg
Hardstrasse
Am Stausee
Sonnenbergstrasse
Friedhofstrasse
Sportplatzweg
Lavaterstrasse
Lärchengartenstrasse
Salmenstrasse
Rheinfelderstrasse
Baselweg
Friedhofstrasse

HAFEN BIRSFELDEN UND AUHAFEN MUTTENZ

1:2000

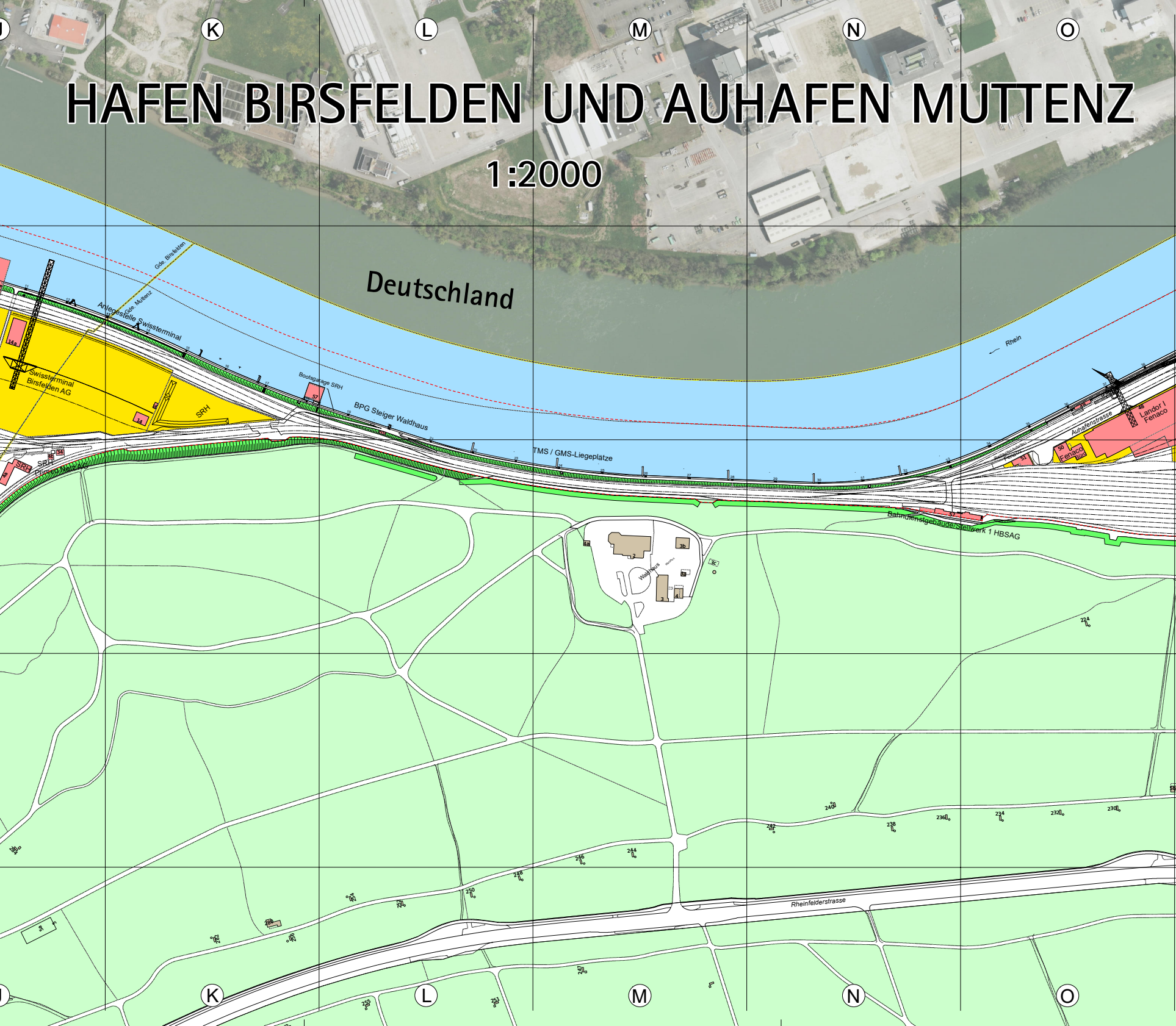
K
L
M
N
O
Deutschland
Rhein
Gde. Birsfelden
Gde. Muttenz
Anlegestelle Swissterminal
Swissterminal Birsfelden AG
14a
14
SRH
34
4a
SRH
Bootsgarage SRH
57
BPG Steiger Waldhaus
TMS / GMS-Liegeplätze
Auhafenstrasse
48
Landor I Fenaco
50
Fenaco
Büro
51
52
Bahndienstgebäude/Stellwerk 1 HBSAG
Waldhaus
2
3
3a
3b
3c
4
4a
Rheinfelderstrasse
224
230
232
234
236
238
240
242
244
246
248
250
252
254
256
262
247
253
255

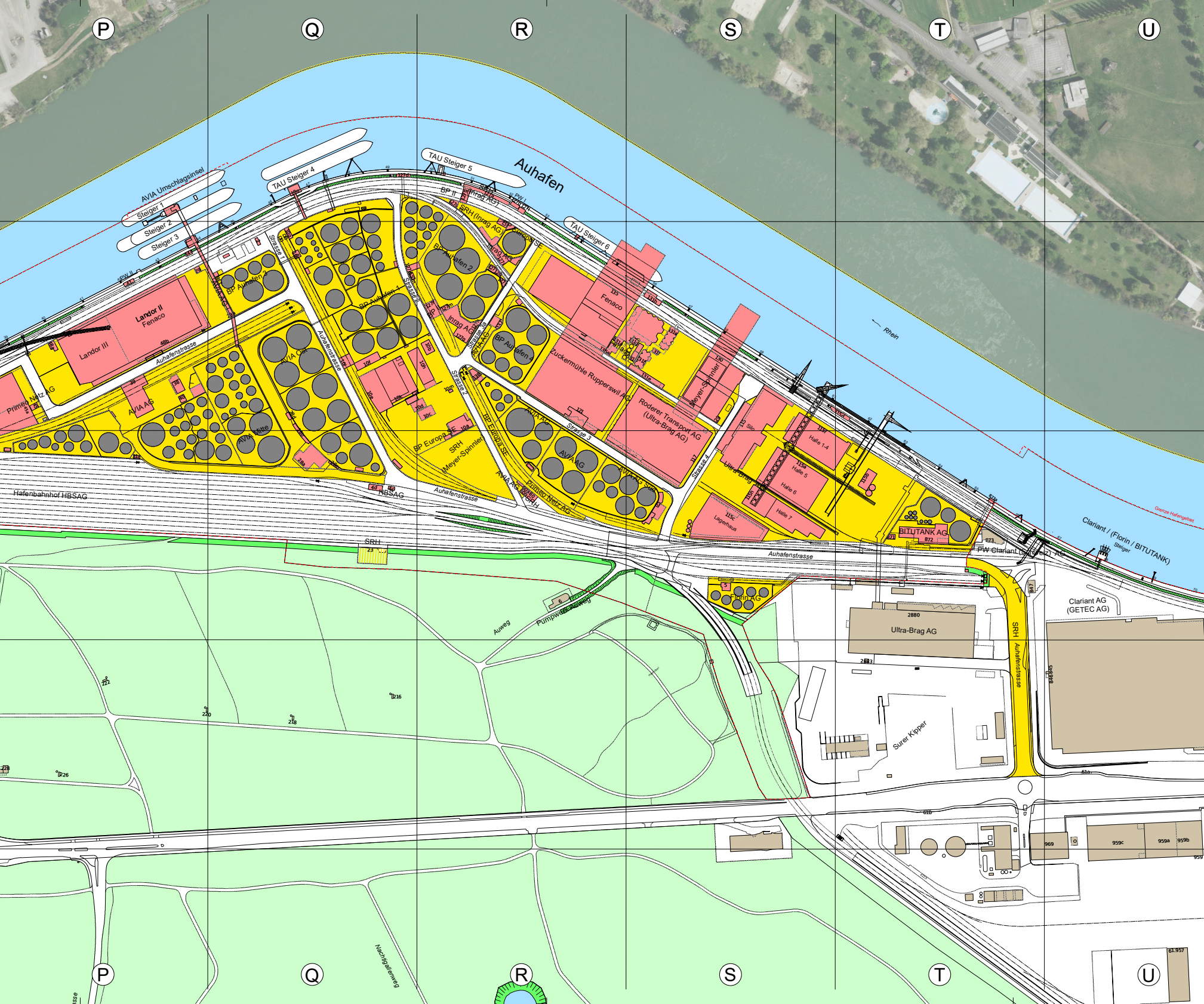
P
Q
R
S
T
U
Auhafen
Rhein
Grenze Hafengebiet
AVIA Umschlagsinsel
Steiger 1
Steiger 2
Steiger 3
TAU Steiger 4
TAU Steiger 5
TAU Steiger 6
PW II
PW I
BP II
Inrag AG
SRH (Inrag AG)
BP Europa SE
Landor II
Fenaco
Landor III
Primeo Netz AG
AVIA AG
Auhafenstrasse
BP Auhafen 3
BP Auhafen 1
BP Auhafen 2
BP Auhafen 4
AVIA Ost
AVIA Mitte
Strasse 1
Strasse 2
Strasse 3
Strasse 4
Strasse 3a
Inrag AG
BP Europa SE
SRH
(Meyer-Spinnler)
AVIA AG Süd
Primeo Netz AG
Fenaco
Zuckermühle Rupperswil AG
Roderer Transport AG
(Ultra-Brag AG)
Meyer-Spinnler
Silo
Ultra-Brag AG
Halle 1-4
Halle 5
Halle 6
Halle 7
Lagerhaus
BITUTANK AG
PW Clariant (Schweiz) AG
Clariant / (Florin / BITUTANK)
Steiger
Clariant AG
(GETEC AG)
Florin AG
Ultra-Brag AG
Surer Kipper
Hafenbahnhof HBSAG
HBSAG
SRH
Auweg
Pumpwerk Auweg
Nachtigallenweg
10a
10b
10c
10d
10e
10f
10h
10k
10m
23
28a
38
39
40
45a
48b
115
115a
115b
115c
115f
115h
117
121
127d
127g
130
131d
131e
131h
135
135a
136
137
871
872
873
873a
847
2880
2883
846 845
969
959a
959b
959c
959
216
218
220
222
226

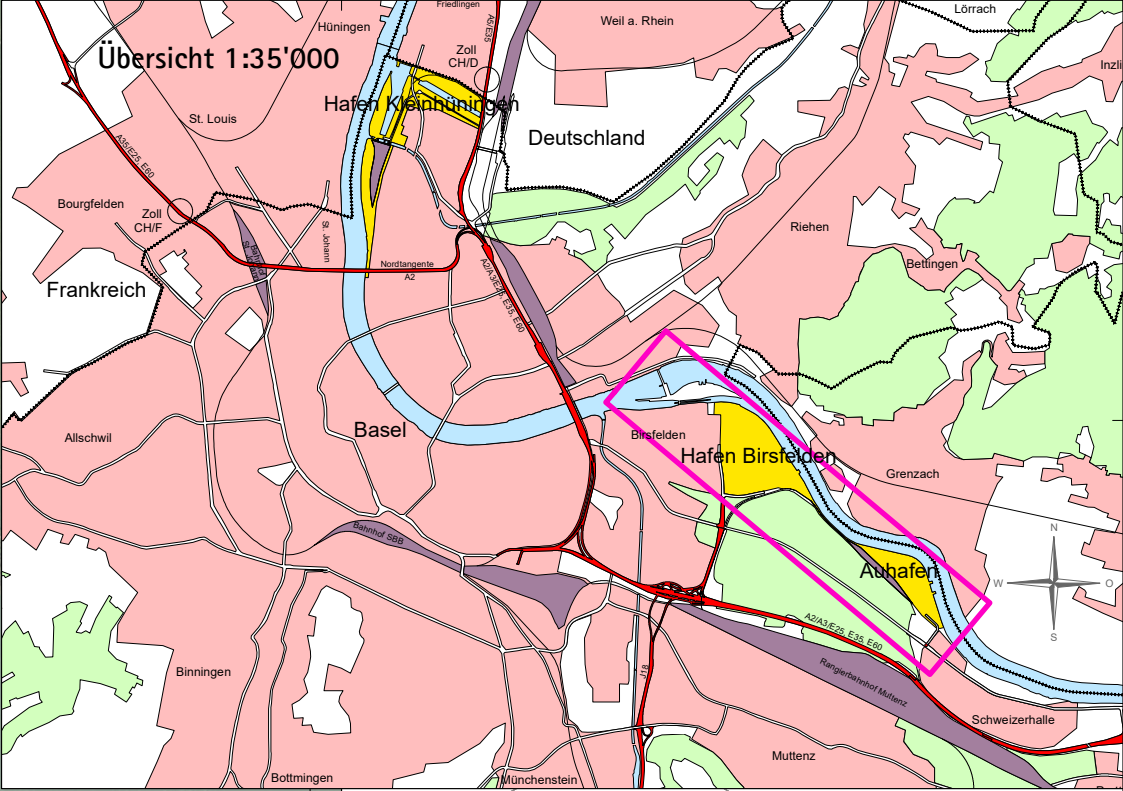
Übersicht 1:35'000
Friedlingen
Hüningen
Weil a. Rhein
Lörrach
Inzli
A5/E35
Zoll
CH/D
Hafen Kleinhüningen
Deutschland
St. Louis
A35/E25, E60
Bourgfelden
Zoll
CH/F
Frankreich
St. Johann
Nordtangente
A2
A2/A3/E25, E35, E60
Riehen
Bettingen
Basel
Allschwil
Birsfelden
Hafen Birsfelden
Grenzach
Bahnhof SBB
Auhafen
N
W
O
S
A2/A3/E25, E35, E60
Rangierbahnhof Muttenz
Schweizerhalle
Binningen
J18
Muttenz
Bottmingen
Münchenstein

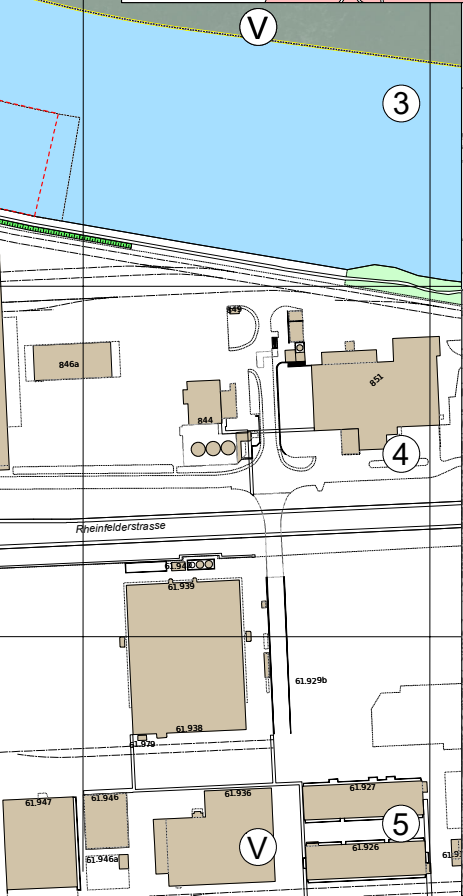
V
3
846a
849
851
844
4
Rheinfelderstrasse
61.940
61.939
61.929b
61.938
61.979
61.947
61.946
61.936
61.927
61.926
61.946a
5
V

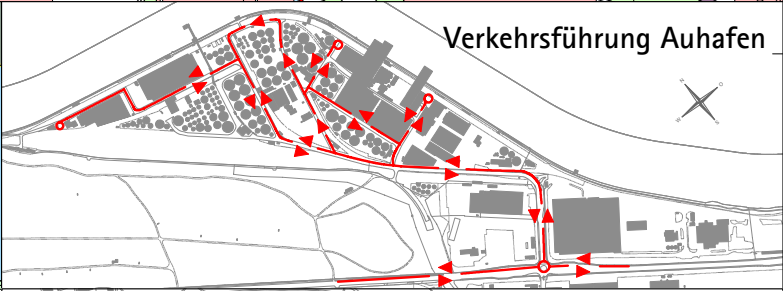
Verkehrsführung Auhafen

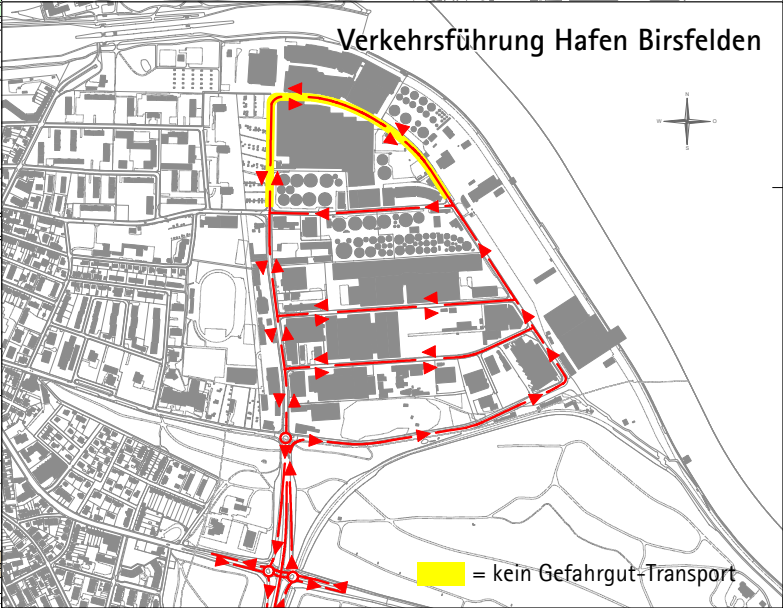
Verkehrsführung Hafen Birsfelden

🟨 = kein Gefahrgut-Transport